



6^e édition

Randos 61

La fête de la randonnée dans l'Orne

13 et 14 mai 2023

***Gratuit et ouvert à tous
partout dans l'Orne***

Renseignements et réservation :

auprès des Offices de Tourisme et des autres partenaires

Retrouvez le programme des balades-randonnées :

www.randonnee-normandie.com

www.ornetourisme.com - www.orne.fr

Partenaire





13 et 14 mai 2023

Ressourcez-vous, amusez-vous !

Les 13 et 14 mai 2023, préparez-vous pour la saison 6 de Randos 61 !

Les surprises sont au rendez-vous ! Vous découvrez l'Orne à pied, à VTT, à vélo, à cheval et même, à dos d'ânes !

De quoi vous ressourcer et vous amuser !

En 2023, de nombreuses randonnées et balades vous sont proposées, toutes gratuites et guidées. Il faudra s'inscrire, comme d'habitude, auprès des offices de tourisme et des partenaires que je salue comme celles et ceux qui donnent vie à cette belle aventure.

L'Orne est une terre de randonnée par excellence ! La diversité de ses paysages, son cadre de vie préservé lui valent ainsi la labélisation de deux Parcs naturels régionaux. Notre beau département peut compter sur la mobilisation de tous, dont celle de notre collectivité. Laquelle gère de nombreux « Espaces Naturels Sensibles », soutient « les Petites Cités de Caractère® », parie sur le tourisme « slow » et la mobilité douce.

Je vous souhaite de belles découvertes et une joyeuse fête de la randonnée !

Christophe de Balorre

Président du Conseil départemental de l'Orne

Comment ça marche ?

RANDOS 61, LA FÊTE DE LA RANDONNÉE DANS L'ORNE

Fruit d'un partenariat entre Tourisme 61, le Comité départemental de Randonnée, les Offices de Tourisme de l'Orne, les Syndicats d'Initiative, les associations et Greeters Orne (habitants bénévoles passionnés), la Fête de la Randonnée propose des balades pour découvrir l'Orne, envoûtante et insolite.

Toutes les offres sont gratuites.

RÉSERVATION

La réservation se fait auprès des Offices de Tourisme et des autres partenaires organisant la balade-randonnée.

PARTICIPANTS

Afin de garantir la qualité de la balade-randonnée, le nombre de participants dans la grande majorité des propositions est limité.

POINT DE RENDEZ-VOUS

Toutes les balades-randonnées ont un point de rendez-vous et nous vous recommandons de vous y rendre 15 minutes avant l'heure fixée pour le départ (sauf mention contraire).

ANIMAUX

Nos amis à 4 pattes sont tolérés sur certaines balades-randonnées sous réserve d'être tenus en laisse et surveillés. (Préciser impérativement cette option au moment de la réservation.)

PRÉVOIR

Des chaussures adaptées à la marche et de préférence non montantes pour les participants aux marches nordiques, des bottes et un vêtement de pluie en cas de besoin, un gilet jaune, un casque vélo, un chapeau, de l'eau, un goûter ou un pique-nique selon les cas, un appareil photo pour le plaisir, des jumelles si nécessaire.

RETROUVEZ LE PROGRAMME DES BALADES-RANDONNÉES

www.randonnee-normandie.com

www.ornetourisme.com

www.orne.fr

RECOMMANDATIONS...

SOYEZ VIGILANT !

Lors de votre promenade sur les sites, vous pouvez être piqué par une tique. Ce petit acarien qui s'accroche à la peau peut être vecteur de la maladie de Lyme.

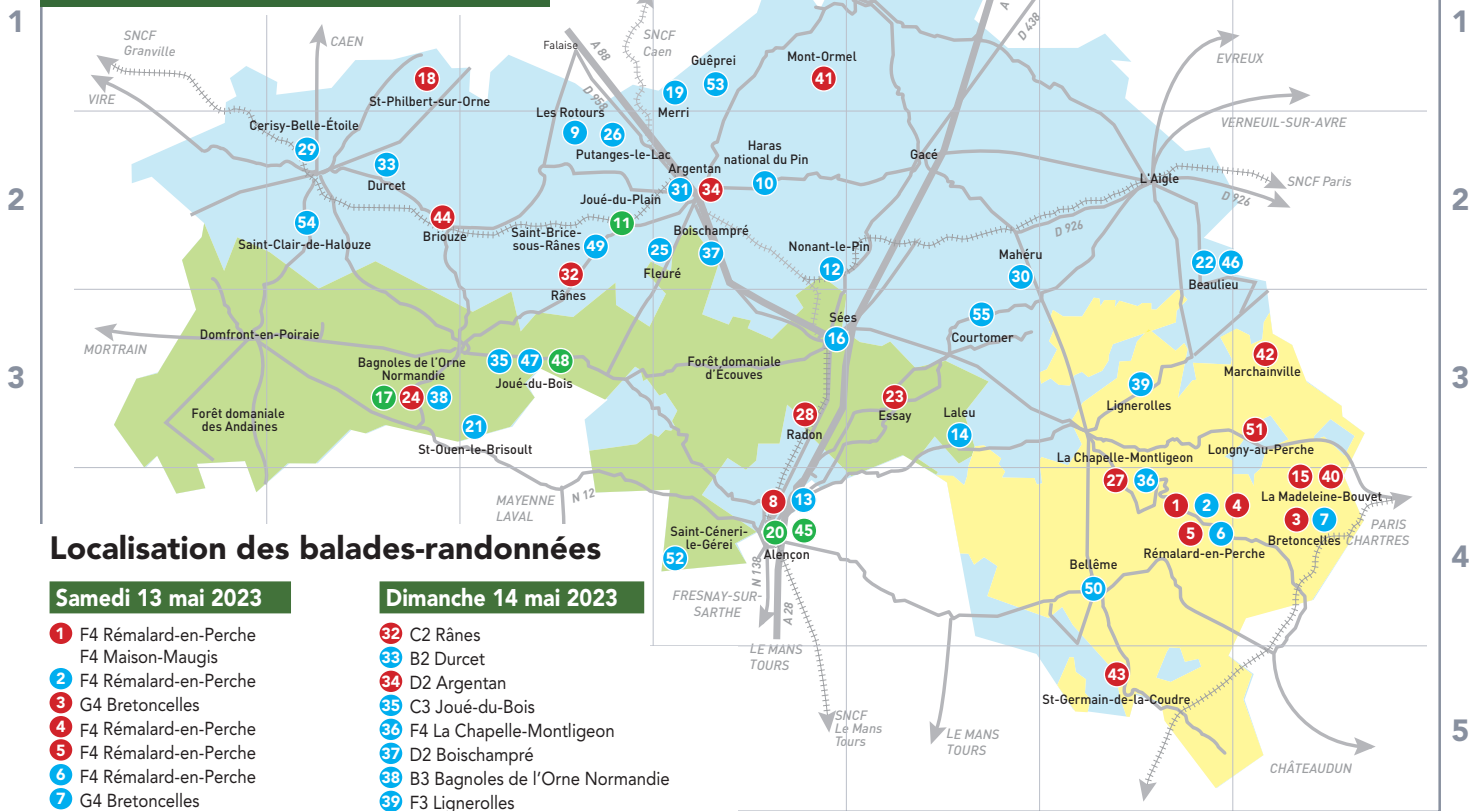
- Porter des vêtements bien couvrants.
- Vérifier minutieusement que vous ne portez pas de tique après la balade.
- En cas de pique, ôter la tique avec une pince à épiler ou un tire-tique.

 Pour plus d'informations :
<http://www.sante.gouv.fr/maladie-de-lyme.html>



Cette brochure a été réalisée par le service Tourisme du Conseil départemental de l'Orne. Elle est éditée à partir des informations et engagements des prestataires touristiques y figurant et n'est pas contractuelle. Tourisme 61 ne peut être tenu pour responsable quant à l'exécution des prestations de service. Chaque organisateur d'un circuit de randonnée est responsable de son bon fonctionnement, de la mise en place des conditions et mesures de sécurités optimales.

Découvrez les randonnées



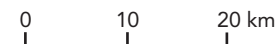
Localisation des balades-randonnées

Samedi 13 mai 2023

- 1 F4 Rémalard-en-Perche
- 2 F4 Rémalard-en-Perche
- 3 G4 Bretoncelles
- 4 F4 Rémalard-en-Perche
- 5 F4 Rémalard-en-Perche
- 6 F4 Rémalard-en-Perche
- 7 G4 Bretoncelles
- 8 D4 Alençon
- 9 C2 Les Rotours
- 10 D2 Haras national du Pin
- 11 C2 Joué-du-Plain
- 12 D2 Nonant-le-Pin
- 13 D4 Alençon
- 14 E3 Laleu
- 15 G4 La Madeleine-Bouvet
- 16 D3 Sées
- 17 B3 Bagnoles de l'Orne Normandie
- 18 B1 Saint-Philbert-sur-Orne
- 19 D1 Merri
- 20 D4 Alençon
- 21 C3 Saint-Ouen-le-Brisoult
- 22 F2 Beaulieu
- 23 E3 Essay
- 24 B3 Bagnoles de l'Orne Normandie
- 25 D2 Fleuré
- 26 C2 Putanges-le-Lac
- 27 F4 La Chapelle-Montligeon
- 28 D3 Radon
- 29 B2 Cerisy-Belle-Étoile
- 30 E2 Mahéru
- 31 D2 Argentan

Dimanche 14 mai 2023

- 32 C2 Rânes
- 33 B2 Durcet
- 34 D2 Argentan
- 35 C3 Joué-du-Bois
- 36 F4 La Chapelle-Montligeon
- 37 D2 Boischampré
- 38 B3 Bagnoles de l'Orne Normandie
- 39 F3 Lignerolles
- 40 G4 La Madeleine-Bouvet
- 41 D1 Mont-Ormel
- 42 G3 Marchainville
- 43 F5 Saint-Germain-de-la-Coudre
- 44 B2 Briouze
- 45 D4 Alençon
- 46 F2 Beaulieu
- 47 C3 Joué-du-Bois
- 48 C3 Joué-du-Bois
- 49 C2 Saint-Brice-sous-Rânes
- 50 F4 Bellême
- 51 G3 Longny-au-Perche
- 52 D4 Saint-Céneri-le-Gérei
- 53 D1 Guéprei
- 54 B2 Saint-Clair-de-Halouze
- 55 E3 Courtomer



Légende des pictogrammes

- distance
- durée
- pique-nique
- jumelles
- marche nordique
- chien admis

Niveau de classement donné à titre indicatif :

- très facile
- facile
- moyen

1 4 6 : numéro de la balade-randonnée
(la couleur correspond au niveau de difficulté)

F4 : localisation de la balade-randonnée

- Parc naturel régional Normandie-Maine
- Parc naturel régional du Perche

Pour cette édition 2023 de « la Fête de la randonnée dans l'Orne », une fois de plus, toute une équipe de marcheurs, de vététistes et cyclotouristes bénévoles (mais surtout passionnés) de la CDC Cœur du Perche vous emmènera en balade.

Plusieurs points de départ sont proposés, sur la journée ou la demi-journée. En fin d'après-midi, chaque groupe convergera, à pied, à VTT, ou à vélo vers une seule et unique destination : la médiathèque de Rémalard-en-Perche où, vers 17h, un pot de l'amitié sera proposé.

Ce sera l'occasion d'une rencontre amicale avec nos guides/baliseurs bénévoles. Ils vous feront partager, au cœur des chemins, les sons et les couleurs de leurs centres d'intérêts : histoire locale, architecture et monuments, faune sauvage, flore et milieux naturels...




Vous êtes donc cordialement invités à venir partager leur passion en vous joignant à l'un des 8 groupes, à votre convenance et pour notre plus grand plaisir.

1/carte F4 À travers les collines du Perche (1) 2 à 24 pers.

Prairies et forêts de Cœur du Perche : de Rémalard à Maison-Maugis

En deux étapes :

- **Le matin** : une balade à travers champs et bois qui réserve quelques belles rencontres architecturales et patrimoniales. À l'arrivée à la mairie de Maison-Maugis, le pique-nique sorti du sac vers 13 h entretiendra la bonne humeur pour la marche de retour de l'après-midi sur d'autres chemins. (Prévoir le pique-nique. Des navettes de voitures seront organisées au moment de l'inscription, si vous ne faites pas la balade retour de l'après-midi.)
- **L'après-midi** : une balade tranquille avec de magnifiques points de vue sur les vallées de l'Huisne et de la Commeauche. N'hésitez pas à vous joindre au pique-nique tiré du sac, dès 13 h, au parking de la mairie de Maison-Maugis. (Des navettes pour le retour seront organisées au moment de l'inscription si vous ne faites pas la balade aller du matin.)

 ⇒ 12 et 8,2 km  3h et 2h30 

Départ à 9h - Devant la médiathèque, Rémalard-en-Perche à 14h30 - Mairie, Maison-Maugis

- Organisateur(s) : Maison Pour Tous du Pays Rémalardais et le Cadran de Maison-Maugis
- Réservation : obligatoire auprès de Patrick Gannerie - Tél. 06 83 83 47 30
- Date limite d'inscription : 11 mai 2023

CHAMPÊTRE ACCOMPAGNÉE

2/carte F4 À travers les collines du Perche (2) 2 à 90 pers.

Sur les terres du siège de Rémalard par Guillaume le Conquérant

En 1077 ou 1078 (selon les sources), Guillaume le Conquérant, Roi d'Angleterre et Duc de Normandie, établissait le siège de la motte castrale de Rémalard pour régler un différend qui l'opposait à son fil ainé, Robert Courteheuse, futur Duc de Normandie. La balade commentée évoquera ce point de notre histoire locale et le replacera dans son contexte géographique. La création du duché de Normandie, le règne de Guillaume le Conquérant seront également au centre des commentaires.

 ⇒ 9,5 km  3h

Départ à 13h30 - Devant la médiathèque, Rémalard-en-Perche

- Organisateur(s) : Traversées Percheronnes et FLASH Rando Forum des Loisirs Associatifs de Sablons sur Huisne.
- Réservation : sans réservation
- Informations : Office de Tourisme Cœur du Perche à Rémalard-en-Perche Tél. 02 33 73 71 94 - tourisme@coeurduperche.fr

GUIDÉE



CHAMPÊTRE

ACCOMPAGNÉE

3/carte F4 À travers les collines du Perche (3) 2 à 90 pers.

De Bretoncelles à Rémalard-en-Perche par les chemins

Un trajet qui relie Bretoncelles, sur les rives de la Corbionne, à Rémalard baignée par l'Huisne, en passant par le Val et la forêt de Saussay. Beaucoup de lieux valent le déplacement sur ce parcours, notamment, le moulin d'Arrondeau au sortir de Bretoncelles, la butte du Château et une motte castrale surplombant les étangs du Val. Dans la forêt de Saussay, la trace traverse une propriété privée sur un chemin public. Beau panorama au sortir de la forêt. (Des navettes mutualisées seront organisées pour retourner au point de départ.)

 ⇒ 12 km  3h

Départ à 13h30 - Parking de la piscine à Bretoncelles

- Organisateur(s) : Bretoncelles Patrimoine et Nature et Club Loisirs de Bretoncelles
- Réservation : sans réservation
- Informations : Philippe Louis, Tél. 06 56 72 56 48 - philippe-louis@orange.fr Monique Peisey, Tél. 06 41 21 40 10 - monique.peisey@orange.fr

CHAMPÊTRE

ACCOMPAGNÉE

4/carte F4 **À travers les collines du Perche (4)** 2 à 90 pers.

À pied autour de Bellou-sur-Huisne : la Mansonnrière et le Bois de Saint-Georges

Un circuit qui passe par l'incontournable Carrière de la Gaieté, nommée ainsi du temps de la guinguette, buvette et roseraie, lieu de divertissement aménagé à l'entrée de la grotte entre les deux guerres mondiales. La grimpe vous amène ensuite vers les beaux points de vue sur Rémalard et dans les chemins creux bordés de trognes, avant de redescendre en lisière du bois de Saint Georges et vers la vallée de l'Huisne.

 ⇒ 12 km  3h

Départ à 13h30 - Devant la médiathèque, Rémalard-en-Perche



- Organisateur(s) : Les Sentiers du Perche
- Réservation : sans réservation
- Informations : Jean-Marie Renard - Tél. 06 08 04 79 06
Les Sentiers du Perche - lessentiersduperche@gmail.com

CHAMPÊTRE ACCOMPAGNÉE

5/carte F4 **À travers les collines du Perche (5)** 2 à 90 pers.

De Voré à Saussay : balade VTT entre forêts et panoramas

Un circuit sportif à VTT qui suit d'abord l'itinéraire du circuit court « Autour de Boiscorde ». Après avoir longé le bois de Saint-Laurent et ses jolis points de vue, le trajet traverse le bois de Voré puis emprunte dans ses derniers kilomètres le « Chemin de César », ancienne voie romaine qui réserve quelques surprises techniques. (Casque obligatoire.)

 ⇒ 29 km  3h

Départ à 13h45 - Devant la médiathèque, Rémalard-en-Perche



- Organisateur(s) : Bretoncelles Patrimoine et Nature
- Réservation : sans réservation
- Informations : Bretoncelles Patrimoine et Nature
communicationbpn61@gmail.com

CHAMPÊTRE ACCOMPAGNÉE

6/carte F4 **À travers les collines du Perche (6)** 2 à 90 pers.

Autour de Boiscorde : balade VTT

Après avoir longé le bois de Saint-Laurent avec ses jolis points de vue, le circuit de VTT traverse ensuite le bois de Voré. Un circuit sans grande difficulté technique qui fait une large part à la découverte du patrimoine architectural traditionnel. (Casque obligatoire.)

 ⇒ 21 km  2h30

Départ à 14h - Devant la médiathèque, Rémalard-en-Perche

- Organisateur(s) : Bretoncelles Patrimoine et Nature
- Réservation : sans réservation
- Informations : Bretoncelles Patrimoine et Nature
communicationbpn61@gmail.com

CHAMPÊTRE ACCOMPAGNÉE



7/carte G4 **À travers les collines du Perche (7)** 2 à 90 pers.

Cyclotourisme en famille au fil du Perche

Une promenade tranquille et familiale par les petites routes et la voie verte entre Bretoncelles et Rémalard.

Une halte est prévue au hameau de la Chaussée : ce nom témoigne d'une voie antique, tracée selon la topographie utilisant souvent les lignes de crêtes qui permettaient la surveillance des alentours. La chapelle actuelle a été construite en 1874 à l'emplacement d'un premier oratoire édifié vers 1530.

(Casque obligatoire, prévoir des navettes pour le retour.)

 ⇒ 13 km  1h30

Départ à 14h - Parking de la piscine à Bretoncelles

- Organisateur(s) : Perche Mobilités
- Réservation : sans réservation
- Informations : Perche Mobilités - perchemobilites@gmail.com





CHAMPÊTRE ACCOMPAGNÉE



8/carte D4 **Forêt** 3 à 15 pers.

Découverte de la forêt de Saint-Nicolas-des-Bois

Marche nordique à travers des sentiers de la forêt domaniale d'Écouves. Cette balade peut être effectuée sans bâtons.

  8,5 km  2h 

Départ à 9h - Hippodrome d'Alençon, rue d'Argentan





- Organisateur(s) : Association Sportive des Travailleurs
Maines-Normands-Alençonnais
- Réservation : obligatoire auprès de l'Association Sportive des Travailleurs
Maine-Normands-Alençonnais
Tél. 06 74 35 34 89 - astmna.61000@gmail.com
- Date limite d'inscription : 10 mai 2023

CHAMPÊTRE ACCOMPAGNÉE

9/carte C2 **Patrimoine** 5 à 90 pers.

Les douze puits

L'Association des Randonneurs du Val d'Orne vous accompagnera pour vous faire découvrir le petit patrimoine bâti aux alentours du Lac de Rabodanges, et notamment une douzaine de vieux puits en ogive. (Prévoir un pique-nique pour ceux qui participent également à la randonnée de l'après-midi.)

  9 km  2h30 

Départ à 9h - Parking de la mairie, Les Rotours




- Organisateur(s) : Office de Tourisme du Pays de Putanges
- Réservation : obligatoire auprès de l'Office de Tourisme du Pays
de Putanges - Tél. 02 33 35 86 57 - ot.putanges@orange.fr
- Date limite d'inscription : 12 mai 2023

CHAMPÊTRE ACCOMPAGNÉE

10/carte D2 **Patrimoine** 10 à 30 pers.

La boucle du Pin

Randonnée champêtre autour du Haras national du Pin. Le parcours vous emmène à la découverte de l'univers équin et ses grandes allées forestières, que l'on imagine, parcourir à cheval au 18^e siècle.

  10 km  2h30

Départ à 9h - Parking du Haras national du Pin

- Organisateur(s) : Syndicat d'initiatives Chambois Fel
- Réservation : Syndicat d'initiative Chambois Fel
syndicat.dinitiative.chambois-fel@orange.fr
- Date limite d'inscription : 10 mai 2023

CHAMPÊTRE ACCOMPAGNÉE

11/carte C2 **Patrimoine** 1 à 90 pers.

Balade découverte

Partez à la découverte du joli village de Joué-du-Plain, son église, l'allée de la Motte et son histoire. Café d'accueil offert. En fin de balade, possibilité de participer à un barbecue partagé. (Chacun apporte son repas.)

  5 km  2h  

Départ à 9h15 - Parking de la mairie, Joué-du-Plain





- Organisateur(s) : Comité d'animations et Association de sauvegarde
du patrimoine de Joué-du-Plain
- Réservation : obligatoire auprès de l'Office de Tourisme d'Argentan Intercom
Tél. 02 33 67 12 48 - tourisme@argentan-intercom.fr
- Date limite d'inscription : 10 mai 2023

GUIDÉE CHAMPÊTRE ACCOMPAGNÉE

12/carte D2 **Nature** 15 à 30 pers.

En route pour Bonnevent

Randonnée dans la nature bocagère et forestière, très calme avec beaucoup de chemins de terre. (Une pause café sera prévue à mi-parcours offert par la commune et au retour ceux qui le souhaitent, partageront un repas sorti de leur panier, sur le terrain de sports de la commune de Nonant-le-Pin.)

  12 km  3h 

Départ à 9h30 - Devant l'église de Nonant-le-Pin

- Organisateur(s) : Commune de Nonant-le-Pin
- Réservation : obligatoire auprès de Patrick Kameslant - Tél. 06 14 07 66 14
patrickkameslant@gmail.com (ne pas appeler après 19h)
- Date limite d'inscription : 1^{er} mai 2023

CHAMPÊTRE ACCOMPAGNÉE

13/carte D4 **Vélo** 1 à 15 pers.

Balade à vélo autour d'Alençon

Dans le cadre de la Fête du Vélo d'Alençon, l'ASTMNA vous propose une promenade à vélo autour d'Alençon, accessible aux enfants et adultes.

(Port du casque obligatoire. Possibilité de prêter des vélos enfants et adultes, sur réservation.)

  20 km  2h

Départ à 9h30 - Devant l'AFPA, 181, avenue du Général-Leclerc, Alençon





- Organisateur(s) : Association Sportive des Travailleurs
Maine-Normands-Alençonnais
- Réservation : obligatoire auprès de l'Association Sportive des Travailleurs
Maine-Normands-Alençonnais
Tél. 06 74 35 34 89 - astmna.61000@gmail.com
- Date limite d'inscription : 12 mai 2023

CHAMPÊTRE ACCOMPAGNÉE

14/carte E3 Nature et biodiversité 5 à 20 pers.

Randonnée nature sur la biodiversité

Durant la fête de la randonnée organisée dans l'Orne, venez découvrir la nature qui nous entoure lors d'une balade guidée par Anne Vandenberghe de Bourrasche et Coquelicot. Sur un circuit de randonnée de la Communauté de Communes des Vallées de la Haute Sarthe, vous vous enrichirez d'anecdotes et d'histoires autour des animaux, de leurs traces, et des plantes rencontrées en chemin.

  7 km  2h 

Départ à 10h - Devant l'église, Laleu

- Organisateur(s) : Communauté de Communes de la Vallée de la Haute Sarthe Parc naturel régional Normandie-Maine
- Réservation : obligatoire auprès de Chloé Bizien
Tél. 06 78 78 00 24 - chloe.bizien@parc-normandie-maine.fr
- Date limite d'inscription : 12 mai 2023

ACCOMPAGNÉE

15/carte G4 Randonnée d'attelages et de cavaliers 5 à 25 pers.

Randonnée monastérienne

Cette randonnée équestre au départ du château de Saussay vous fera découvrir le joli village de Moutiers-au-Perche avec un retour par les hameaux de Culoiseau, du Moulin de la Bonnechère et du Pont Chartrain. Ouvert aux VTT et randonneurs à pied. (Prévoir son pique-nique.)

  18 km  3h  

Départ à 10h - Parc du Château de Saussay, La Madeleine-Bouvet

- Organisateur(s) : ADAO (Association Départementale d'Attelage de l'Orne)
- Réservation : obligatoire auprès de Christian Goliard
Tél. 06 82 40 49 68 - g.goliard@orange.fr
- Date limite d'inscription : 8 mai 2023

CHAMPÊTRE






16/carte D3 Histoire 5 à 20 pers.



Visite de la Petite Cité de Caractère® de Sées

Balade pour découvrir ou redécouvrir la cité épiscopale de Sées. Plusieurs thématiques au rendez-vous de la visite : histoire, nature, patrimoine et animations. Sées conserve un patrimoine religieux exceptionnel avec pas moins de 13 bâtiments inscrits aux monuments historiques que nous allons pouvoir observer durant la promenade.

  3 km  1h30

Départ à 10h - Place du Général-de-Gaulle, Sées

- Organisateur(s) : Office de Tourisme des Sources de l'Orne
- Réservation : obligatoire auprès de l'Office de Tourisme des Sources de l'Orne (Sées)
Tél. 02 33 28 74 79 - tourisme@cc-sourcesdelorne.fr
- Date limite d'inscription : 12 mai 2023 - Fermeture des inscriptions à 17h

GUIDÉE

17/carte B3 Forêt domaniale des Andaines 4 à 30 pers.

En balade au Prieuré Saint-Ortaire

C'est avec une immersion dans l'histoire de la forêt que débute cette balade vers le hameau qui doit sa réputation à l'ermite saint Ortaire. Une halte pour les promeneurs, un joli jardin, des religieux vivant sur place et apportant une touche d'intemporel à ce lieu hors du commun où vous découvrirez deux chapelles (dont une privée) et la légende des pierres miraculeuses.

  3 km  2h

Départ à 10h30 - Office de Tourisme de Bagnoles de l'Orne Normandie





- Organisateur(s) : EPIC Bagnoles de l'Orne Tourisme
- Réservation : obligatoire auprès de l'Office de Tourisme de Bagnoles-de-l'Orne
Tél. 02 33 37 85 66
- Date limite d'inscription : 12 mai 2023 - Fermeture des inscriptions à 18h

GUIDÉE

18/carte B1 Généraliste 5 à 30 pers.

Le sentier du granite de la Roche d'Oëtre

Incontournable, le sentier du granite ne peut laisser les promeneurs indifférents ! Devenez intarissable sur les minéraux du Massif armoricain, la flore des chemins creux ou les espèces étonnantes et protégées, dont certaines sont plus communes au bord de la Méditerranée qu'en Normandie ! (Accessible à partir de 10 ans.)

  9 km  3h 

Départ à 13h30 - Devant l'Office de Tourisme de la Roche d'Oëtre

- Organisateur(s) : CPIE Collines normandes
- Réservation : obligatoire auprès du CPIE des Collines Normandes
Tél. 02 33 62 34 65 - contact@cpi61.fr
- Date limite d'inscription : 12 mai 2023

PÉDAGOGIQUE

GUIDÉE

19/carte D1 **Nature** 20 à 50 pers.

Découverte du Camp de Bierre et du Vaudobin

Découverte des Espaces Naturels Sensibles du Camp de Bierre et du Vaudobin.

(Possibilité de covoiturage au départ d'Argentan.)

⇒ 11 km 3h

Départ à 13h30 - Parking du champ de foire, Argentan (covoiturage) ou 14h - Parking du Camp Celtique de Bierre, Merri

- Organisateur(s) : Espace Xavier Rousseau
- Réservation : obligatoire auprès de l'Espace Xavier Rousseau
Tél. 02 33 67 81 40 ou 06 76 99 47 11 - exr.maud@gmail.com
- Date limite d'inscription : 10 mai 2023

ACCOMPAGNÉE

20/carte D4 **Balade Greeter®** 1 à 6 pers.

Alençon intra-muros

Découverte du vieil Alençon avec ses légendes et son histoire.

⇒ 3 km 2h30

Départ à 14h - Devant le portail de la Basilique Notre-Dame d'Alençon

- Organisateur(s) : Office de Tourisme de la Communauté Urbaine d'Alençon
- Réservation : obligatoire auprès de l'Office de Tourisme de la Communauté Urbaine d'Alençon
Tél. 02 33 80 66 30 - contact@visitalencon.com
- Date limite d'inscription : 12 mai 2023

ACCOMPAGNÉE

21/carte C3 **Généraliste** 1 à 30 pers.

Randonnée armoricaine aux Gorges de Villiers

Venez découvrir l'espace naturel des Gorges de Villiers et la campagne environnante. Entre forêts, landes, tourbières, pierriers, cours d'eau et mares ; le site des Gorges de Villiers abrite une grande diversité de milieux naturels que vous pourrez découvrir autour d'une boucle de 6 km.

⇒ 6 km 2h30

Départ à 14h - Parking des Gorges de Villiers

- Organisateur(s) : PNR Normandie-Maine / Conseil départemental de l'Orne
- Réservation : conseillée auprès du Parc naturel régional Normandie-Maine
Tél. 02 33 81 13 33
- Date limite d'inscription : 13 mai 2023

GUIDÉE

22/carte F2 **Patrimoine** 1 à 50 pers.

La grande plaine

Découverte du village normand de Beaulieu dans ses variétés, bocage, habitations...

⇒ 14 km 2h30

Départ à 14h - Arboretum de Beaulieu

- Organisateur(s) : Comité des fêtes de Beaulieu
- Réservation : sans réservation
- Informations : Office de Tourisme des Hauts-du-Perche
Bureau de Tourouvre-au-Perche - Tél. 02 33 73 83 25

CHAMPÊTRE ACCOMPAGNÉE

23/carte E3 **Histoire et paysages** 2 à 20 pers.

Aller à la rencontre du pays d'Essay

Balade de 12,5 km dont 2,8 km de visite historique du village d'Essay. Panorama à 360°C au niveau de la tour de Boitron avec petit bonus pour les participants !

⇒ 12,5 km 3h30

Départ à 14h - 10 place de l'Abbaye, Centre d'animations d'Essay

- Organisateur(s) : Office de Tourisme des Sources de l'Orne
- Réservation : obligatoire auprès de l'Office de Tourisme des Sources de l'Orne
Tél. 02 33 28 74 79 - tourisme@cc-sourcesdelorne.fr
- Date limite d'inscription : 12 mai 2023

PÉDAGOGIQUE GUIDÉE ACCOMPAGNÉE

24/carte B3 **Patrimoine et découverte** 3 à 25 pers.

Découverte de la station thermale et de ses alentours

Randonnée mi-forêt, mi-urbaine à la découverte des sites emblématiques de la station thermale : le lac et son casino, les thermes, le Château-Hôtel de Ville, le Roc au Chien, Saint-Ortaire et le chêne Hippolyte.

⇒ 11 km 3h30

Départ à 14h - Office de Tourisme de Bagnoles de l'Orne Normandie



- Organisateur(s) : Association sportive d'Andaine, section randonnée pedestre
- Réservation : obligatoire auprès de l'Office de Tourisme de Bagnoles de l'Orne
Tél. 02 33 37 85 66
- Date limite d'inscription : 13 mai 2023 - Fermeture des inscriptions à 11h

ACCOMPAGNÉE

25/carte D2 Historique 10 à 25 pers.

Balade historique à Fleuré

Randonnée accompagnée dans la commune de Fleuré pour découvrir son histoire.

 ⇒ 10 km  2h30

Départ à 14h - Parking de la mairie, Fleuré

- Organisateur(s) : Mairie de Fleuré
- Réservation : obligatoire auprès de l'Office de Tourisme d'Argentan Intercom
Tél. 02 33 67 12 48 - tourisme@argentan-intercom.fr
- Date limite d'inscription : 10 mai 2023



PÉDAGOGIQUE

GUIDÉE

26/carte C2 Botanique 5 à 90 pers.

Arbre qui es-tu ?

L'association des Randonneurs du Val d'Orne vous accompagnera pour vous faire découvrir, au départ de Putanges-le-Lac, les arbres et arbustes d'essences différentes qui jalonnent ce parcours botanique.

 ⇒ 9 km  2h30

Départ à 14h - Place de l'Hôtel de Ville, Putanges-le-Lac

- Organisateur(s) : Office de Tourisme du Pays de Putanges
- Réservation : obligatoire auprès de l'Office de Tourisme du Pays de Putanges
Tél. 02 33 35 86 57 - ot.putanges@orange.fr
- Date limite d'inscription : 12 mai 2023



CHAMPÊTRE

ACCOMPAGNÉE

27/carte F4 Nature et patrimoine 1 à 90 pers.

Les hameaux de Montligeon

De la place du village, circuit passant par la plupart des hameaux de Montligeon en campagne et en bordure de forêt. Possibilité de raccourcir à 9 km pour ceux qui le souhaitent. Séance d'étirements à l'arrivée. Pot offert.

 ⇒ 9 à 11 km  3h30

Départ à 14h - Rue Principale, parking face aux terrains de tennis, La Chapelle-Montligeon

- Organisateur(s) : Syndicat d'Initiative de La Chapelle-Montligeon
- Réservation : sans réservation
- Informations : Syndicat d'Initiative de la Chapelle-Montligeon
Tél. 02 33 83 80 20 - mairie.chapelle-montligeon@wanadoo.fr




ACCOMPAGNÉE

28/carte D3 Sur le chemin de Chartres au Mont-Saint-Michel 10 à 40 pers.

Saint-Michel en Écouves

Départ du camping d'Écouves, montée vers Saint-Nicolas-des-Bois, traversée de la forêt domaniale d'Écouves, puis arrivée à Livaie. Cet itinéraire constitue les deux tiers de l'étape Alençon-Livaie du chemin de Chartres au Mont-Saint-Michel. Il suit intégralement le GR22.

(Un bus est prévu pour ramener les chauffeurs à leurs véhicules, 16 personnes maximum, sur réservation.)

 ⇒ 14 km  4h 

Départ à 13h30 - Camping d'Écouves, Radon

- Organisateur(s) : Association des Chemins du Mont-Saint-Michel et Association d'Écouves Verte
- Réservation : obligatoire auprès du guide Stanislas Grybowski
Tél. 06 08 01 03 56 - stanski@orange.fr
- Date limite d'inscription : 1^{er} mai 2023





GUIDÉE



29/carte B2 **Nature et paysages** 5 à 30 pers.

Le Mont de Cerisy par la vallée du Noireau

Un classique de nos randonnées sur le phare du Bocage ! Cette randonnée de 9 km, au départ du Mont de Cerisy, vous fera découvrir la vallée du Noireau, nos chemins creux typiques du Bocage Normand, le village du Vieux Saint-Pierre entouré de 2 carrières et une vue imprenable sur la Vallée du Noireau. Si Mère Nature le permet, le site explosera d'odeurs et de couleurs avec les fameux rhodos en fleur. Après toutes ces émotions et ces efforts, un verre de l'amitié vous sera servi.

  9,5 km  3h 

Départ à 14h - Parking du Mont de Cerisy-Belle-Étoile




- Organisateur(s) : Montagnes de Normandie Tourisme
- Réservation : obligatoire auprès du Bureau d'Information Touristique de Flers
Tél. 02 33 65 06 75 - accueil-flers@montagnesdenormandie.fr
- Date limite d'inscription : 13 mai 2023 - Fermeture des inscriptions à 12h

ACCOMPAGNÉE

30/carte E2 **Photos et paysages** 8 à 20 pers.

Rando-photos à Mahéru

Partir avec son appareil photo le temps d'une randonnée, découvrir, prendre le temps de contempler et suivant l'inspiration, immortaliser les beaux paysages de Mahéru.

  3 km  1h30

Départ à 14h15 - Parking de la mairie, Mahéru



- Organisateur(s) : Médiathèque Intercommunale de Moulins-la-Marche
- Réservation : obligatoire auprès de la médiathèque de Moulins-la-Marche
Tél. 02 33 34 82 16 - mediathequemoulins@paysdelaigle.fr
- Date limite d'inscription : 12 mai 2023

CHAMPÊTRE

31/carte D2 **Urbaine et poétique** 10 à 40 pers.

Balade poétique

Balade poétique dans les rues d'Argentan.

  5 km  2h 

Départ à 14h30 - Parc de la médiathèque François-Mitterrand, Argentan

- Organisateur(s) : Cercle Vincent Muselli
- Réservation : obligatoire auprès de l'Office de Tourisme d'Argentan Intercom
Tél. 02 33 67 12 48 - tourisme@argentan-intercom.fr
- Date limite d'inscription : 10 mai 2023

URBAINE ACCOMPAGNÉE



32/carte C2 Nature et patrimoine 1 à 90 pers.

À la découverte de Rânes et de ses environs

Depuis le château de Rânes, nous emprunterons routes et sentiers en direction du Champ-de-la-Pierre et de Joué-du-Bois.

Nous découvrirons en chemin des étangs, vestiges des anciennes forges, ainsi que la chapelle de la Raitière.

Randonnée gratuite, mais participation libre sur place pour soutenir la lutte contre le cancer.

(Possibilité de restauration dans le parc du château. Départ de la randonnée échelonnée entre 9 h et 10 h.)

 ⇒ 5 ou 9 ou 13 km  de 1h à 2h30

Départ à partir de 9h - Derrière le Château, Rânes




- Organisateur(s) : Contre le Cancer : J'Y Vais (CCJV)
- Réservation : obligatoire auprès de Sébastien Drot - Tél. 06 87 62 67 09
- Date limite d'inscription : 14 mai 2023 - Fermeture des inscriptions à 8h45

CHAMPÊTRE

33/carte B2 Paysages et poésie 5 à 30 pers.

Le chemin des poètes

Le village de Durcet, au cœur de la Suisse Normande, est labellisé « village en poésie », distinction décernée par l'association nationale du Printemps des poètes. Une randonnée permettant de découvrir ce village mais également de contempler les poèmes qui jalonnent le parcours au sein d'une nature resplendissante.

 ⇒ 9 km  2h30 

Départ à 9h - Parking de la mairie, Durcet

- Organisateur(s) : Montagnes de Normandie Tourisme
- Réservation : obligatoire auprès du Bureau d'Information Touristique de Flers
Tél. 02 33 65 06 75 - accueil-flers@montagnesdenormandie.fr
- Date limite d'inscription : 13 mai 2023 - Fermeture des inscriptions à 16h

ACCOMPAGNÉE






34/carte D2 Découverte et paysages 1 à 90 pers.

Randonnée autour d'Argentan

Balade autour d'Argentan, en deux étapes :

- **Le matin** : boucle de 11 km à la découverte du village de Crennes et de la forêt de Gouffern.
- **L'après-midi** : marche de 10 km à la découverte du village de Coulandon, des bords de l'Orne et des pâtures.

(Il est possible de randonner soit le matin, soit l'après-midi. Prévoir un pique-nique pour ceux qui marchent toute la journée.)

 ⇒ 11 et 10 km  3h et 3h 

Départ à 9h ou 13h30 - Centre commercial E. Leclerc, Argentan

- Organisateur(s) : ASPTT Randonnée Argentan
- Réservation : sans réservation
- Informations : ASPTT Argentan, Léandre Trohel
Tél. 02 33 67 61 33 - trohel.leandre@orange.fr




ACCOMPAGNÉE

35/carte C3 Découvertes et paysages 10 à 90 pers.

La Pierre Toquante

Par des chemins creux dans un paysage vallonné, on ira faire résonner la Pierre Toquante.

(Repas le midi sur réservation : saucisse grillée, frites ou sandwich. Des animations et jeux seront proposés sur le temps du repas par « Les Amis des Jeux ».)

 ⇒ 10 km  3h 

Départ à 9h15 - Parking de la mairie, Joué-du-Bois

- Organisateur(s) : Découverte Bocage Ornaïs
- Réservation : obligatoire auprès de l'Office de Tourisme des Montagnes de Normandie Tourisme - Bureau de La Ferté-Macé
Tél. 02 33 37 10 97 - otsi.la-ferte-mace@flers-agglo.fr
- Date limite d'inscription : 10 mai 2023




GUIDÉE

CHAMPÊTRE

36/carte F4 Nature et patrimoine 1 à 90 pers.

Le tram et la vallée de la Villette

Depuis la place du village, circuit passant par la ligne de l'ancien tramway et la forêt de Réno-Valdieu. Retour par la vallée de la Villette. (Possibilité d'apporter votre pique-nique à partager après la randonnée.)

 ⇒ 9,5 km  3h 

Départ à 9h30 - Rue Principale, parking face aux terrains de tennis, La Chapelle-Montligeon

- Organisateur(s) : Syndicat d'Initiative de La Chapelle-Montligeon
- Réservation : sans réservation
- Informations : Syndicat d'Initiative de La Chapelle-Montligeon
Tél. 02 33 83 80 20 - mairie.chapelle-montligeon@wanadoo.fr

CHAMPÊTRE

ACCOMPAGNÉE

37/carte D2 Forêt et patrimoine 1 à 40 pers.





Découverte du Domaine de Sassy

Venez découvrir le domaine de Sassy ! Au programme de cette journée, nous vous proposons une randonnée le matin dans les allées forestières de Sassy. Le midi, un pique-nique sur le site du château.

(Possibilité de s'abriter si pluie.)

Puis l'après-midi, profitez d'une visite des Jardins de la Chapelle et du Pigeonnier.

(Prévoir son pique-nique si vous participez à la journée complète.)

  7 km  3h 

Départ à 9 h 30 - Château de Sassy, Boischampré

- Organisateur(s) : Commune de Boischampré
- Réservation : obligatoire auprès de la mairie de Boischampré
Tél. 02 33 35 34 28 - mairie.boischampre@orange.fr
- Date limite d'inscription : 5 mai 2023





GUIDÉE ACCOMPAGNÉE

38/carte B3 Balade sportive : marche nordique 1 à 25 pers.

Les sentiers d'Andaine

Marche matinale à travers la forêt des Andaines, chemins et grandes allées.

(Location de bâtons de marche nordique à l'Office de Tourisme.)

  12 km  2h30 

Départ à 9 h 45 - Office de Tourisme de Bagnoles de l'Orne Normandie



- Organisateur(s) : Bagnoles Oxygène
- Réservation : obligatoire auprès de Chantal Canevet - Tél. 06 42 81 04 29
- Date limite d'inscription : 13 mai 2023 - Fermeture des inscriptions à 12h

ACCOMPAGNÉE

39/carte F3 Nature et paysages 10 à 30 pers.

Le Gouffre

Balade offrant une vue dégagée sur la campagne et les paysages perchons, entrecoupée de passages en forêt domaniale.

  12 km  2h30 

Départ à 9 h 45 - Parking du cimetière, Lignerolles

- Organisateur(s) : Mairie déléguée de Lignerolles
- Réservation : obligatoire auprès de la mairie de Lignerolles (ouverte le jeudi de 8h30 à 12h30)
Tél. 02 33 25 74 25 - lignerolles@tourouvreaperche.fr
- Date limite d'inscription : 11 mai 2023 - Fermeture des inscriptions à 12h30

GUIDÉE ACCOMPAGNÉE

40/carte G4 Randonnée d'attelages et de cavaliers 5 à 25 pers.

Aux portes du Perche Ornaï

Au départ du Château de Saussay, cette balade vous fera découvrir les hameaux de la Godefraise, Marchemigny, la Gâtine, la Folie, La Donette, Le Pellerie, les Déserts et l'étang de la Madeleine-Bouvet. Ouvert aux VTT et randonneurs à pied, possibilité de raccourcir le parcours.

(Prévoir son pique-nique.)

  22 km  3h30  

Départ à 10 h - Parc du Château de Saussay, La Madeleine-Bouvet




- Organisateur(s) : ADAO (Association Départementale d'Attelage de l'Orne)
- Réservation : obligatoire auprès de Christian Goliard
Tél. 06 82 40 49 68 - g.goliard@orange.fr
- Date limite d'inscription : 8 mai 2023

CHAMPÊTRE

41/carte D1 Histoire et nature 5 à 35 pers.

Mémorial et Coteau du télégraphe

Marche avec dénivelé vers les coteaux de la Bataille de Normandie.

  7 km  2h30

Départ à 10 h - Parking du Mémorial de Montormel

- Organisateur(s) : Mairie de Montormel
- Réservation : obligatoire auprès de l'Office de Tourisme d'Argentan Intercom
Tél. 02 33 67 12 48 - tourisme@argentan-intercom.fr
- Date limite d'inscription : 10 mai 2023





CHAMPÊTRE

42/carte G3 Découverte de l'âne 5 à 15 pers.

Balade au pas de l'âne

Accompagnés d'ânes bâtés, nous partirons pour une balade commentée sur le chemin de Chartres pour découvrir l'histoire de la brasserie du Perche, le château de Miserai, le château de Brotz et sa chapelle, avec une pause pique-nique à mi-parcours.

(Prévoir son pique-nique.)

  12 km  6h 

Départ à 10 h - 4, lieu-dit La Bécharrière, Marchainville

- Organisateur(s) : Les Anes des Hauts du Perche
- Réservation : obligatoire auprès de Catherine Godard
Tél. 06 61 74 47 37 - lesanes.duperche@gmail.com
- Date limite d'inscription : 30 avril 2023

CHAMPÊTRE ACCOMPAGNÉE

43/carte F5 **Paysages** 5 à 15 pers.

A la découverte des paysages du Perche

Boucle de 16 km dans la vallée de la Coudre. La randonnée sera l'occasion de présenter et commenter certains aspects de la nature et des paysages croisés sur le chemin. De difficulté moyenne, un peu de dénivelé aussi bien en descente qu'en montée. (Prévoir un pique-nique.)



Départ à 10h10 - Parking face à la salle des fêtes, Saint-Germain-de-la-Coudre

- Organisateur(s) : Écomusée du Perche
- Réservation : obligatoire auprès de l'Écomusée du Perche
Tél. 02 33 73 48 06 - accueil@ecomuseeduperche.fr
- Date limite d'inscription : 1^{er} mai 2023

GUIDÉE CHAMPÊTRE

44/carte B2 **Généraliste** 5 à 30 pers.

La boucle du marais du Grand-Hazé

Au cœur d'un milieu naturel composé de mares, de tourbières, de roselières et de bois tourbeux, découvrez tout au long des 7 km toutes les facettes de la plus grande zone humide de l'Orne : son histoire, les espèces protégées, la gestion et le cheptel. (Accessible à partir de 10 ans.)



Départ à 13h30 - Espace culturel du Houlme, Briouze

- Organisateur(s) : CPIE Collines normandes
- Réservation : obligatoire auprès du CPIE des Collines Normandes
Tél. 02 33 62 34 65 - contact@cpié61.fr
- Date limite d'inscription : 12 mai 2023

PÉDAGOGIQUE GUIDÉE

45/carte D4 **Balade Greeter®** 1 à 6 pers.

Alençon intra-muros

Découverte du vieil Alençon avec ses légendes et son histoire.



Départ à 14h - Devant le portail de la Basilique Notre-Dame d'Alençon

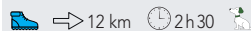
- Organisateur(s) : Office de la Communauté Urbaine d'Alençon
- Réservation : obligatoire auprès de l'Office de Tourisme de la Communauté Urbaine d'Alençon
Tél. 02 33 80 66 33 - contact@visitalencon.com
- Date limite d'inscription : 13 mai 2023

ACCOMPAGNÉE

46/carte F2 **Paysages** 1 à 50 pers.

Plaine et bois

Découverte d'un village du Perche (à la frontière de l'Orne et de l'Eure) dans ses variétés, bocage, plaine, bois, maisons châteaux...



Départ à 14h - Arboretum, Beaulieu

- Organisateur(s) : Comité des fêtes de Beaulieu
- Réservation : sans réservation
- Informations : Office de Tourisme des Hauts du Perche
Bureau de Tourouvre-au-Perche - Tél. 02 33 73 83 25

CHAMPÊTRE ACCOMPAGNÉE

47/carte C3 **Histoire et nature** 10 à 80 pers.

Au pays des tailleurs de pierre

Randonnée dans les chemins creux où le granite affleure. Découverte du manoir de Joué-du-Bois.

(Repas le midi sur réservation : saucisse grillée, frites ou sandwich. Des animations et jeux seront proposés sur le temps du repas par « Les amis des Jeux ».)



Départ à 14h15 - Parking de la mairie, Joué-du-Bois

- Organisateur(s) : Découverte Bocage Ornaïs
- Réservation : obligatoire auprès de l'Office de Tourisme des Montagnes de Normandie Tourisme - Bureau de La Ferté-Macé
Tél. 02 33 37 10 97 - otsi.la-ferte-mace@flers-agglo.fr
- Date limite d'inscription : 10 mai 2023

GUIDÉE CHAMPÊTRE

48/carte C3 **Faune et flore** 10 à 30 pers.

En chemin vers le Gros-Fit

Découverte de la faune et flore du printemps autour de la commune de Joué-du-Bois.

(Repas le midi sur réservation : saucisse grillée, frites ou sandwich. Des animations et jeux seront proposés sur le temps du repas par « Les amis des Jeux ».)



Départ à 14h15 - Parking de la mairie, Joué-du-Bois





- Organisateur(s) : Découverte Bocage Ornaïs
- Réservation : obligatoire auprès de l'Office de Tourisme des Montagnes de Normandie Tourisme - Bureau de La Ferté-Macé
Tél. 02 33 37 10 97 - otsi.la-ferte-mace@flers-agglo.fr
- Date limite d'inscription : 10 mai 2023

PÉDAGOGIQUE GUIDÉE CHAMPÊTRE

49/carte C2 Découverte et nature 5 à 20 pers.

Promenade champêtre

Au départ de la place du lavoir jusqu'à la motte féodale, balade au travers des sentiers pédestres situés aux alentours du bourg de Saint-Brice-sous-Rânes.

  5 km  1h30 

Départ à 14h30 - Place du Lavoir, Saint-Brice-sous-Rânes





- Organisateur(s) : Mairie de Saint-Brice-sous-Rânes
- Réservation : sans réservation
- Informations : Mairie de Saint-Brice-sous-Rânes - Tél. 02 33 36 79 04

ACCOMPAGNÉE

50/carte F4 Sur le chemin de Chartres au Mont-Saint-Michel 10 à 30 pers.

Les chemins du Mont-Saint-Michel en forêt de Bellême

A Saint-Martin-du-Vieux-Bellême se prend le dernier kilomètre du chemin de Chartres qui rejoint le GR22 et qui va l'accompagner jusqu'au Mont. Notre petite randonnée nous mènera à La Perrière, petite étape du grand chemin.

  12 km  3h 

Départ à 14h - Mairie, Saint-Martin-du-Vieux-Bellême (parking au terrain de foot à 200 mètres)





- Organisateur(s) : Association des Chemins du Mont-Saint-Michel
- Réservation : obligatoire auprès de Stanislas Grzybowski
Tél. 06 08 01 03 56 - stanski@orange.fr
- Date limite d'inscription : 2 mai 2023

GUIDÉE

51/carte G3 Nature et patrimoine 4 à 50 pers.

Vers Rainville

Passage aux abords du moulin de Rainville et de l'ancienne forge de Longny-au-Perche.

  10 km  3h 

Départ à 14h30 - Office de Tourisme des Hauts du Perche, Longny-les-Villages

- Organisateur(s) : Office de Tourisme des Hauts du Perche
- Réservation : sans réservation
- Informations : Office de Tourisme des Hauts du Perche
Bureau de Longny-au-Perche - Tél. 02 33 73 66 23





ACCOMPAGNÉE

52/carte D4 Culture et patrimoine 5 à 30 pers.

Randonnée culturelle à Saint-Céneri-le-Gérei

Notre guide vous propose d'allier les joies de la balade à l'intérêt d'une visite culturelle de ce charmant petit village de Saint-Céneri-le-Gérei, perle des Alpes Mancelles et classé parmi Les Plus Beaux Villages de France®.

On commence par la visite du village ; ses origines en se rendant à la chapelle du petit Saint-Célerin, puis, on visite une église romane avec ses peintures murales où, histoires et légendes se mêlent. Enfin, la troisième partie de la randonnée, la plus longue, sera consacrée aux artistes qui ont fréquenté le village depuis le 19^e siècle et les lieux qui les ont inspirés.

  5 km  3h 

Départ à 14h30 - Parking principal, Saint-Céneri-le-Gérei

- Organisateur(s) : Office de Tourisme de la Communauté Urbaine d'Alençon
- Réservation : obligatoire auprès de l'Office de Tourisme d'Alençon
Tél. 02 33 80 66 33 - contact@visitalencon.com
- Date limite d'inscription : 12 mai 2023

GUIDÉE

53/carte D1 Paysages et découverte 5 à 30 pers.

Campagne d'Argentan et de Caen, aux confins de deux territoires

Parcours agrémenté de commentaires et anecdotes sur les différents sites historiques et géographiques marquants de la commune de Guêprei, qui offre des paysages très divers et des points de vue originaux.

  4 km  2h

Départ à 14h30 - Parking devant l'église, Guêprei

- Organisateur(s) : Mairie de Guêprei
- Réservation : obligatoire auprès de l'Office de Tourisme d'Argentan Intercom
Tél. 02 33 67 12 48
- Date limite d'inscription : 10 mai 2023

CHAMPÊTRE ACCOMPAGNÉE




54/carte B2 **Savoir-faire et patrimoine** 6 à 50 pers.

La mine de fer en forêt de Halouze

Randonnée guidée de 8 km, ponctuée de petits jeux pour les adultes et les enfants, de manipulations et de petites expériences pour découvrir ce patrimoine de façon originale, en famille ou entre amis !

En longeant d'anciennes minières, on découvre comment le minerai de fer est apparu. On parcourt ensuite le carreau de la mine pour découvrir le fonctionnement de la mine et les conditions de travail des mineurs. On chemine ensuite dans la cité ouvrière, témoin du paternalisme et des luttes syndicales. En s'intéressant à d'anciens ferriers, on découvre aussi le rôle de la forêt dans l'histoire des anciennes forges et l'alchimie qui permet de transformer du minerai en métal.



Départ à 14h30 - Le Puits 2, proche du centre-aéré, Saint-Clair-de-Halouze


- Organisateur(s) : Interlude - Médiation du patrimoine
- Réservation : sans réservation
- Informations : Michael Herbulot - Tél. 06 37 89 64 62
michael.herbulot@interlude-mediatiendupatrimoine.fr
Instagram/Facebook : michaelherbulot.interlude

GUIDÉE

55/carte E3 **Les Monts d'Amain** 10 à 99 pers.

Le Bois d'Ecuenne

Au départ de Courtomer nous contournons la Godardière et traversons ensuite le Bois d'Ecuenne. Pause rafraichissante au parking de l'étang d'Osier. Retour à Courtomer par le Four Viret et le City Park.



Départ à 14h - Place Albert Roger, Courtomer

- Organisateur(s) : Syndicat d'Initiative de Courtomer
- Réservation : conseillée auprès du Syndicat d'Initiative de Courtomer
Tél. 02 33 31 87 70

CHAMPÊTRE ACCOMPAGNÉE

PIERRES EN LUMIÈRES

Samedi 13 mai 2023

15^e édition dans l'Orne




Gratuit
Festival nocturne
du patrimoine normand

Programme complet sur orne.fr-pierresenlumieres.fr

@ornedepartement

J'AI L'ORNE DANS LA POCHE !

CIRCUITS DE RANDONNÉES / AGENDA / JE CONSOMME LOCAL / MÉTÉO
INFOS TRAFIC / TRANSPORTS / SERVICES DU DÉPARTEMENT / + PROFIL ÉTUDIANT



www.orne.fr

TÉLÉCHARGEZ
L'APPLICATION
MULTISERVICE
DE L'ORNE



Disponible sur
App Store



Conseil départemental de l'Orne - Tourisme 61

27, boulevard de Strasbourg - CS 30528 - 61017 ALENÇON cedex
Tél. 02 33 28 88 71 - tourisme61@orne.fr - www.ornetourisme.com